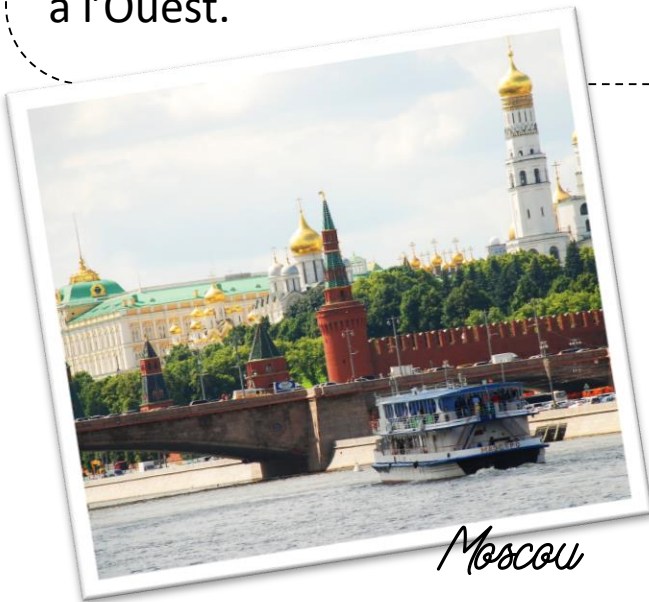
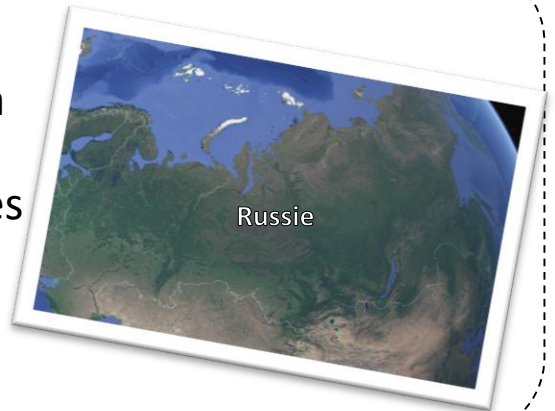




# La Russie

La Russie est le plus grand pays du monde. Situé à cheval entre l'Europe à l'Ouest et l'Asie à l'Est, il partage une frontière commune avec 16 pays de ces deux continents. De la Norvège à l'extrême Est jusqu'à la Corée du Nord à l'Ouest.



*Moscou*


La Russie est une république fédérale. Son actuel président est **Vladimir Poutine**. Sa capitale est **Moscou**.

Les habitants de la Russie s'appellent les russes.


La langue officielle est le Russe.

Sa monnaie est le **rouble**.

La Russie bénéficie d'un climat continental majoritairement froid du fait de sa proximité avec l'océan Arctique au Nord.



*Mont Oural*



*Volcan Koriakski*



*Lac Baïkal*



Le Transsibérien est le chemin de fer le plus long du monde reliant Moscou à la ville de Vladivostok mesurant 9285 km de long.




# Un petit tour de la Russie

Découvrons quelques lieux importants de la Russie !



**Le Kremlin** est une forteresse située au cœur de Moscou. Après avoir été la résidence officielle des tsars, il est aujourd'hui la résidence officielle et le lieu de travail du président de la Fédération.

**Le palais Peterhof** est inspiré du château de Versailles. C'est l'un des plus beaux palais des tsars à Saint-Pétersbourg



**La place Rouge** est une place de Moscou, dont elle marque le centre. Elle est bordée à l'ouest par le Kremlin et au sud par la cathédrale Basile-le-Bienheureux.

**Le lac Baïkal** Le lac Baïkal est un lac situé dans le sud de la Sibérie, en Russie orientale. Il constitue la plus grande réserve d'eau douce liquide à la surface de la Terre.



**Par naturel des colonnes de la Léna** est marqué par de spectaculaires colonnes de pierre naturelles d'environ 100 m de haut, le long d'une partie du cours du fleuve Léna en Yakoutie

**Les volcans du Kamtchatka**, sont des volcans de Russie situé dans le sud de la péninsule du Kamtchatka

